

	Lundi 11/03			Mardi 12/03			Mercredi 13/03			Jeudi 14/03			Vendredi 15/03			Samedi 16/03		
Heures du jour	0-8	8-16	16-0	0-8	8-16	16-0	0-8	8-16	16-0	0-8	8-16	16-0	0-8	8-16	16-0	0-8	8-16	16-0
Couverture nuageuse (%)	72	66	50	91	100	98	100	96	99	100	100	100	100	99	59	81	85	68
Précipitations (mm)	0	0,9	0	0	0	4,7	0	6	2,7	0	3,5	8,7	4,8	5,5	1,5	0	9,9	0
Risques de précipitations (%)	81	34	24	12	44	97	62	99	93	70	92	99	87	89	73	61	88	77
Durée de précipitation (min)																		
Température max. (°C)	5	8	8	4	9	9	5	9	9	6	8	9	10	11	10	7	9	9
Température min. (°C)	3	3	4	3	5	5	5	6	6	5	5	9	9	10	7	6	7	6
Humidité relative (%)	74	62	63	73	63	76	80	79	82	85	90	81	87	87	78	86	79	87
Direction du vent	0	NO	0	SO	SO	0	SO	0	NO	0	0	0	0	0	0	0	0	0
Vitesse du vent (Beaufort)	4	4	3	4	5	4	5	5	4	4	4	5	5	5	4	3	3	3
Conditions difficiles							W							W				






Légende des Avertissements				Légende des couleurs		
T	T° Elevées	F	Gel	H	Humidité élevée	 Niveau de risque 3 ou plus
C	Froid extrême	R	Pluie forte	S	Neige forte	 Niveau de risque 2
Th	Orage	X	Risques multiples	W	Vents forts	 Niveau de risque 1

	Lundi 11/03	Mardi 12/03	Mercredi 13/03	Jeudi 14/03	Vendredi 15/03	Samedi 16/03
Températures du sol à 06:00	5,4	3,8	4,5	5	8	2,8
Gel	-	-	-	-	-	-

Contraintes standards

Heures du jour	0	1	2	3	4	5	6	7	8	9	10	11	12	13	14	15	16	17	18	19	20	21	22	23	
Lundi 11/03	X	X	X	X	X	X	X	X	X	X	X	X	X	X	X	X	X	X	X	X	X	X	X	X	X
Mardi 12/03	X	X	X	X	X	X	X	X	X	X	X	X	X	X	X	X	X	X	X	X	X	X	X	X	X
Mercredi 13/03	X	X	X	X	X	X	X	X	X	X	X	X	X	X	X	X	X	X	X	X	X	X	X	X	X
Jeudi 14/03	X	X	X	X	X	X	X	X	X	X	X	X	X	X	X	X	X	X	X	X	X	X	X	X	X
Vendredi 15/03	X	X	X	X	X	X	X	X	X	X	X	X	X	X	X	X	X	X	X	X	X	X	X	X	X
Samedi 16/03	X	X	X	X	X	X	X	X	X	X	X	X	X	X	X	X	X	X	X	X	X	X	X	X	X

Légende des restrictions			Légende des couleurs		
A	Feuillage trop mouillé	B	Risque de surface humide	C	Risque de lessivage par la pluie
					Nuit
					Journée
					Conseillée

D	T° trop élevées	E	Évaporation Excessive	F	Humidité basse			Conseillée
G	Risque de T° élevées	H	T° Elevées	R	Pluie			Limitée
T	T° trop basses	U	Risque de vent	V	Venteuse			Déconseillée
W	Trop de vent	X	Risques multiples					

Copyright: Syngenta Crop Protection AG, Bâle, Suisse.

Syngenta Crop Protection N.V. Décharge de responsabilité

Syngenta Agronomic Information Services (AIS) met en oeuvre les meilleures compétences techniques pour produire ce service. Ce service et l'information qui y est liée sont fournis en l'état et sans garantie. Syngenta AIS et Syngenta Crop Protection N.V. déclinent toute responsabilité quant aux informations fournies via le service, ainsi qu'aux dommages éventuels résultant directement ou indirectement de l'utilisation des données par l'utilisateur.

Syngenta AIS

www.syngenta.be