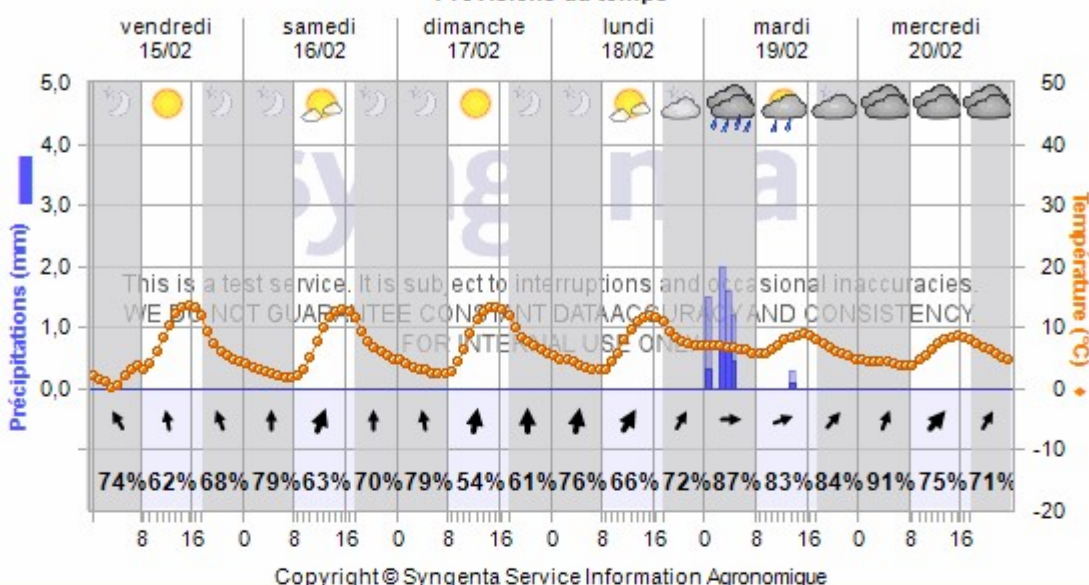


Prévisions du temps



|                               | Vendredi 15/02 |      |      | Samedi 16/02 |      |      | Dimanche 17/02 |      |      | Lundi 18/02 |      |      | Mardi 19/02 |      |      | Mercredi 20/02 |      |      |
|-------------------------------|----------------|------|------|--------------|------|------|----------------|------|------|-------------|------|------|-------------|------|------|----------------|------|------|
| Heures du jour                | 0-8            | 8-16 | 16-0 | 0-8          | 8-16 | 16-0 | 0-8            | 8-16 | 16-0 | 0-8         | 8-16 | 16-0 | 0-8         | 8-16 | 16-0 | 0-8            | 8-16 | 16-0 |
| Couverture nuageuse (%)       | 0              | 0    | 0    | 5            | 31   | 4    | 3              | 0    | 2    | 11          | 20   | 52   | 100         | 86   | 88   | 100            | 100  | 100  |
| Précipitations (mm)           | 0              | 0    | 0    | 0            | 0    | 0    | 0              | 0    | 0    | 0           | 0    | 0    | 6,3         | 0,3  | 0    | 0              | 0    | 0    |
| Risques de précipitations (%) | 0              | 0    | 0    | 0            | 0    | 0    | 0              | 0    | 0    | 0           | 1    | 21   | 42          | 30   | 9    | 7              | 6    | 0    |
| Durée de précipitation (min)  |                |      |      |              |      |      |                |      |      |             |      |      |             |      |      |                |      |      |
| Température max. (°C)         | 4              | 14   | 13   | 4            | 13   | 13   | 5              | 14   | 13   | 6           | 12   | 12   | 7           | 9    | 9    | 5              | 9    | 9    |
| Température min. (°C)         | 0              | 3    | 4    | 2            | 2    | 5    | 2              | 3    | 6    | 3           | 3    | 7    | 6           | 6    | 5    | 4              | 4    | 5    |
| Humidité relative (%)         | 74             | 62   | 68   | 79           | 63   | 70   | 79             | 54   | 61   | 76          | 66   | 72   | 87          | 83   | 84   | 91             | 75   | 71   |
| Direction du vent             | SE             | S    | S    | S            | S    | S    | S              | S    | S    | S           | S    | SO   | O           | O    | SO   | SO             | SO   | SO   |
| Vitesse du vent (Beaufort)    | 2              | 2    | 2    | 2            | 3    | 2    | 2              | 3    | 3    | 3           | 3    | 3    | 2           | 2    | 2    | 2              | 3    | 2    |
| Conditions difficiles         |                |      |      |              |      |      |                |      |      |             |      |      |             |      |      | H              |      |      |

**Légende des Avertissements**

|    |               |   |                   |   |                 |
|----|---------------|---|-------------------|---|-----------------|
| T  | T° Elevées    | F | Gel               | H | Humidité élevée |
| C  | Froid extrême | R | Pluie forte       | S | Neige forte     |
| Th | Orage         | X | Risques multiples | W | Vents forts     |

**Légende des couleurs**

|  |                            |   |                    |   |                    |
|--|----------------------------|---|--------------------|---|--------------------|
| <span style="background-color: red; width: 20px; height: 10px; display: inline-block;"></span> | Niveau de risque 3 ou plus | <span style="background-color: orange; width: 20px; height: 10px; display: inline-block;"></span> | Niveau de risque 2 | <span style="background-color: yellow; width: 20px; height: 10px; display: inline-block;"></span> | Niveau de risque 1 |
|--|----------------------------|---|--------------------|---|--------------------|

|                             | Vendredi 15/02 | Samedi 16/02 | Dimanche 17/02 | Lundi 18/02 | Mardi 19/02 | Mercredi 20/02 |
|-----------------------------|----------------|--------------|----------------|-------------|-------------|----------------|
| Températures du sol à 08:00 | 2              | 3,6          | 3,7            | 4,2         | 7,5         | 5,2            |
| Gel                         | -              | -            | -              | -           | -           | -              |

**Contraintes standards**




| Heures du jour | 0 | 1 | 2 | 3 | 4 | 5 | 6 | 7 | 8 | 9 | 10 | 11 | 12 | 13 | 14 | 15 | 16 | 17 | 18 | 19 | 20 | 21 | 22 | 23 |
|----------------|---|---|---|---|---|---|---|---|---|---|----|----|----|----|----|----|----|----|----|----|----|----|----|----|
| Vendredi 15/02 | X | X | X | X | X | X | X | X | X | X | U  | U  | U  | U  | X  | X  | U  | U  | U  | X  | X  | X  | X  | X  |
| Samedi 16/02   | X | X | X | X | X | X | X | X | X | X | U  | U  | U  | U  | X  | U  | U  | U  | U  | U  | X  | X  | X  | X  |
| Dimanche 17/02 | X | X | X | X | X | X | X | X | X | X | U  | X  | X  | X  | X  | X  | X  | V  | X  | X  | X  | X  | X  | X  |
| Lundi 18/02    | X | X | X | X | X | X | X | X | X | X | X  | X  | V  | V  | V  | V  | V  | X  | U  | U  | U  | X  | X  | X  |
| Mardi 19/02    | X | X | X | X | X | X | X | X | X | X | X  | X  | X  | X  | X  | X  | U  | X  | X  | X  | X  | X  | X  | X  |
| Mercredi 20/02 | X | X | X | X | X | X | X | X | X | X | X  | U  | U  | U  | U  | U  | U  | U  | U  | U  | X  | X  | X  | X  |

**Légende des restrictions**

|   |                        |   |                          |   |                                  |
|---|------------------------|---|--------------------------|---|----------------------------------|
| A | Feuillage trop mouillé | B | Risque de surface humide | C | Risque de lessivage par la pluie |
| D | T° trop élevées        | E | Évaporation Excessive    | F | Humidité basse                   |

**Légende des couleurs**

|   |  |   |
|---|--|---|
| Nuit  | Journée  | Conseillée  |
| <span style="background-color: gray; width: 20px; height: 10px; display: inline-block;"></span> | <span style="background-color: green; width: 20px; height: 10px; display: inline-block;"></span> | <span style="background-color: lightgreen; width: 20px; height: 10px; display: inline-block;"></span> |
|   |  | Limitée   |

|   |                      |   |                   |   |          |   |  |              |
|---|----------------------|---|-------------------|---|----------|---|--|--------------|
| G | Risque de T° élevées | H | T° Elevées        | R | Pluie    |    |  | Limitée      |
| T | T° trop basses       | U | Risque de vent    | V | Venteuse |  |  | Déconseillée |
| W | Trop de vent         | X | Risques multiples |   |          |   |  |              |

Copyright: Syngenta Crop Protection AG, Bâle, Suisse.

Syngenta Crop Protection N.V. Décharge de responsabilité

Syngenta Agronomic Information Services (AIS) met en oeuvre les meilleures compétences techniques pour produire ce service. Ce service et l'information qui y est liée sont fournis en l'état et sans garantie. Syngenta AIS et Syngenta Crop Protection N.V. déclinent toute responsabilité quant aux informations fournies via le service, ainsi qu'aux dommages éventuels résultant directement ou indirectement de l'utilisation des données par l'utilisateur.

Syngenta AIS

[www.syngenta.be](http://www.syngenta.be)